



COMUNE DI SERRENTI

PROVINCIA DEL SUD SARDEGNA

PIANO COMUNALE DI PROTEZIONE CIVILE



TAV. **1** INQUADRAMENTO GENERALE

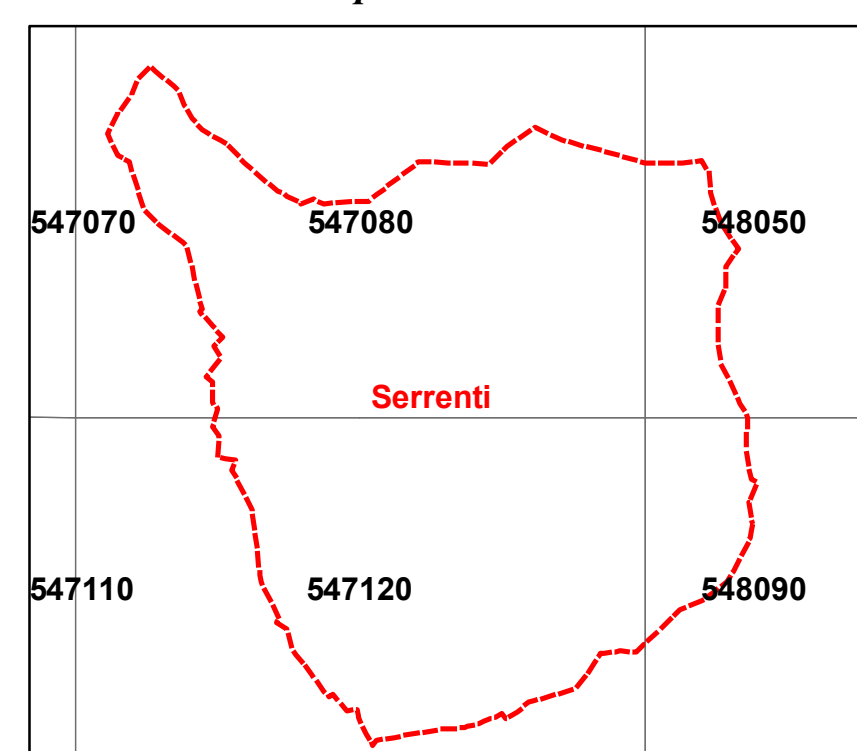
SCALA 1:12.000

IL SINDACO
DOTT. PANTALEO TALLORU

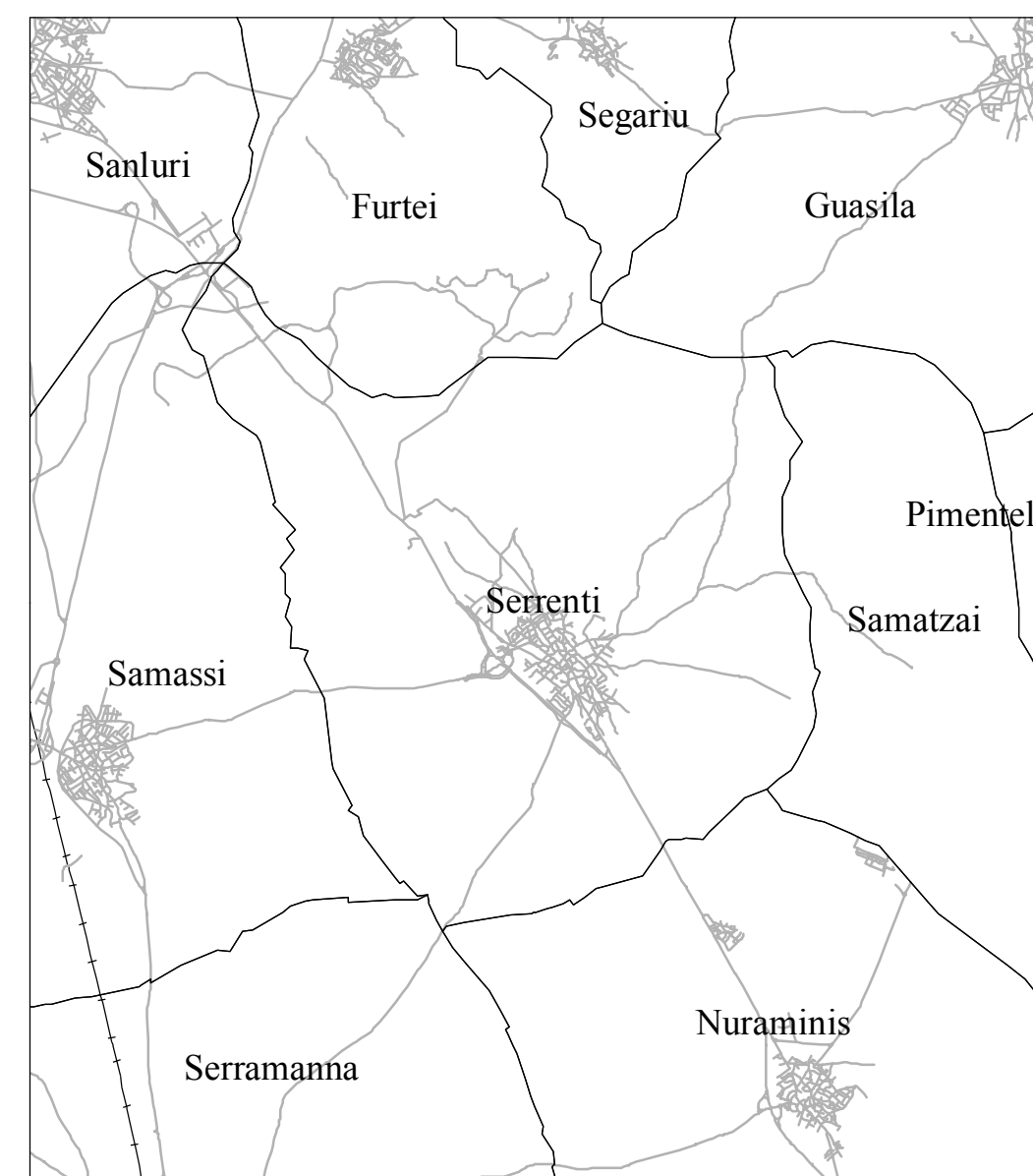
ELABORAZIONE PIANO
DOTT. ING. LAURA FOIS

REVISIONE
MARZO 2020

Carta Tecnica Regionale Inquadramento



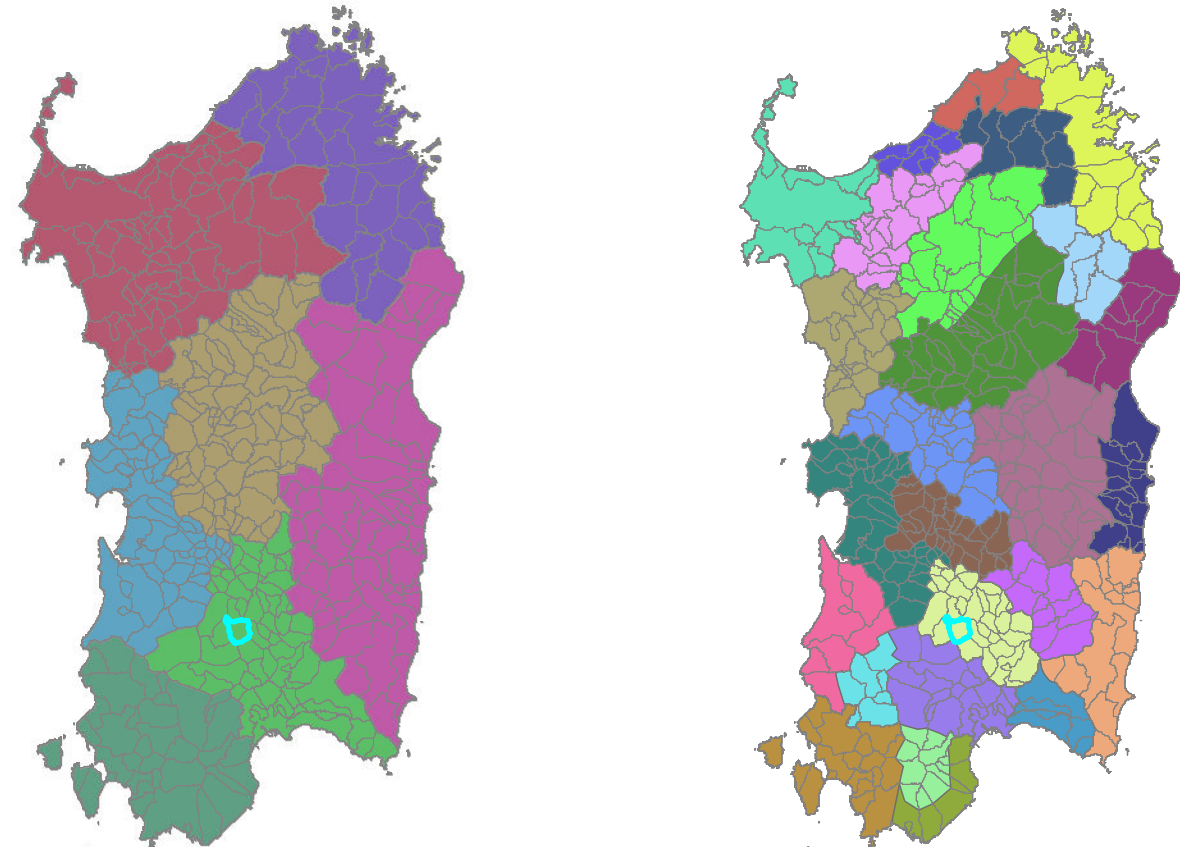
Comuni Limitrofi



ZONE DI ALLERTA

Rischio idrogeologico

Rischio Antincendioboschivo



| | | | | | | | | | |
|--|--------------------------|--|---|--|---|--|---|--|---|
| | Campidano | | A | | H | | O | | V |
| | Fiumentosa-Fiumenteddu | | B | | I | | P | | W |
| | Gallura | | C | | J | | Q | | X |
| | Iglesiente | | D | | K | | R | | Y |
| | Logudoro | | E | | L | | S | | Z |
| | Montevecchio-Pischiappiu | | F | | M | | T | | |
| | Tirso | | G | | N | | U | | |

